Fietsroute 2019, 25 km

De fietsroute zoals hiernaast aangegeven, leidt u terug naar circa 1830. Op de volgende pagina's vindt u historische topografische en kadastrale kaarten waar de fietsroute op is aangegeven.

- fietsroute
- ligging van de kadastrale kaart uit 1832 op de topografische kaart 2018
- 206 Huidig huisnummer op kadastrale kaart 2018
- Dijk Huidige straatnaam op kadastrale kaart 1832
- *Water* Huidige naam waterloop op kadastrale kaart 1832
- 1 Verwijzing naar wetenswaardigheid

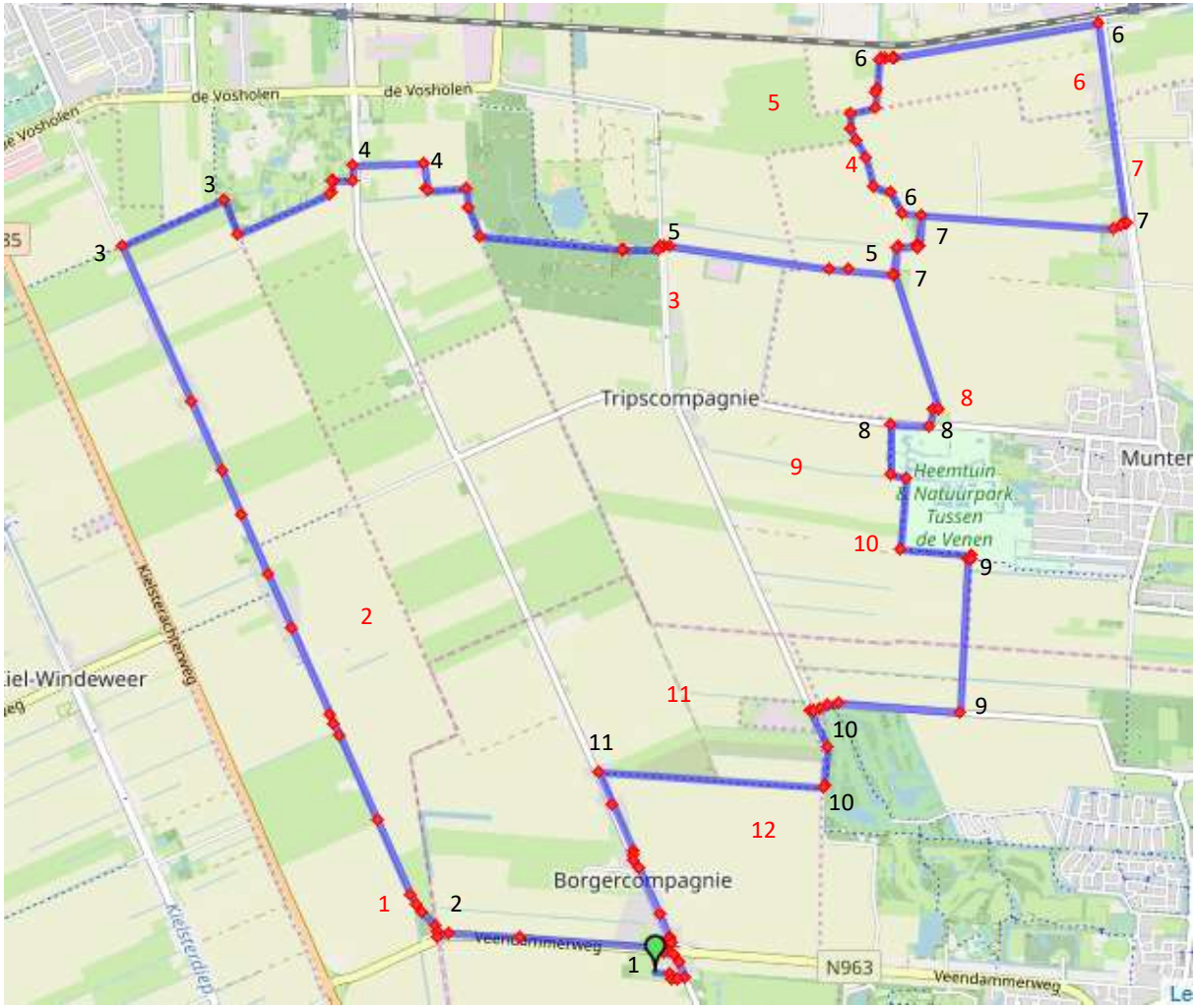

Routebeschrijving (nummers staat op kaart op 1e pagina)

1. Bij viaduct in Borgercompagnie (kruising met Veendammerweg) ga in westelijke richting, langs Veendammerweg, in richting van Kiel-Winneweer.
2. Neem afslag naar rechts, richting Kalkwijk
3. Neem 2e betonfietspad naar rechts. Bij t-splitsing rechts aanhouden.
4. Aan eind van fietspad Borgercompagnie oversteken en rechtdoor fietsen. Na asfaltweggetje betonfietspad blijven volgen.
5. Aan eind fietspad in Tripscompagnie, schuin naar links oversteken, brug over. Daaleweg volgen. Bij T-splitsing links aanhouden.
6. Na twee haakse bochten afslag naar links nemen. Fietspad volgen en aan eind rechts aanhouden. Bij T-splitsing rechts aanhouden.
7. Eerste doorgaande weg naar rechts, u bent nu weer op de Daaleweg. Bij T-splitsing links aanhouden. Daarna twee haakse bochten en bij volgende T-splitsing rechtdoor gaan, een betonpad.
8. Aan het eind van fietspad rechts af en 1e afslag naar links, een schelpenpad tussen natuurgebied links en watergang en akker rechts.
9. Eerste afslag naar rechts, u komt nu op een betonpad. Aan eind van betonpad rechts af.
10. In scherpe bocht links af. Betonfietspad op. Asfaltweg oversteken en op betonfietspad verder fietsen.
11. Aan eind van fietspad links af en doorfietsen tot viaduct, het startpunt van deze fietstocht.

Historische wetenswaardigheidjes (nummers staan op de kaarten)

1 Lula: ‘’die van Luul’’, waarschijnlijk een verwijzing naar Leutscher, een zwitserse mennomiet die hier woonde en werkte in het veen.

2 Een landbouwperceel tussen twee wijken is 160 m breed. Tussenin lag meestal nog een sloot, zodat een perceel 80 m breed is, de afstand die een veenarbeider met een volle kruiwagen kon lopen.

3 Tripscompagnie is ontstaan uit de compagnie van Adriaan Trip die de veenkolonie vanaf 1648 heeft aan

4 De Rimpe is de Veendijk tussen de Muntendammer en de Tripscompagniester Venen. Als laatste stuk Veendijk is dit nu een monument.

ning vanaf Zuidbroek richting Tripscompagnie werd vanaf 1648 aangevangen.

Het Poeltje is het langst woest gebleven. Het is een laag gebied tussen de de Rimpe en Tripscompagnie. In de 19e en begin 20e eeuw was het Poeltje nog woest en een grote watermassa. Rond 1912 is het met behulp van een rozetwatermolen steeds meer drooggemalen.

6 Tussenlougen: gelegen tussen 2 dorpen (lougen)

7 Tussenklappen: gelegen tussen twee klapbruggen.

8 Karsbadde is vernoemd naar boer Kars die over een bruggetje (badde) naar zijn land ging.

9 Tussen fietspad en Tripscompagnie ligt polder Jeanette, vernoemd naar de dochter of vrouw van de café-eigenaar waar het waterschap ‘’Polder Jeanette‘’ in 1889 is opgericht.

10 De laan naar links en het pad naar rechts vormde vroeger de Tolweg. Dit was de weg naar Muntendam als je vanaf Sappemeer kwam. Tol werd geheven bij de brug over het Tripscompagniesterdiep (brug tegenover landbouwer Broesder).

11 Borgercompagnie, vroeger Burgercompagnie, is door een aantal Groningse burgers, verenigd in een compagnie, ontgonnen vanaf circa 164, loodrecht op het Borgercompagniester diep. Betrof het gebied met de huidige huisnummers 1 t/m 101.

12 Vanaf huisnummer 101 is ontgonnen loodrecht op het Westerdiep in Veendam, Adriaan Geerts Wildervanck. Daarom ligt naast het Tripspad een wigvormige perceel op de overgang tussen beide verveningsgebieden.

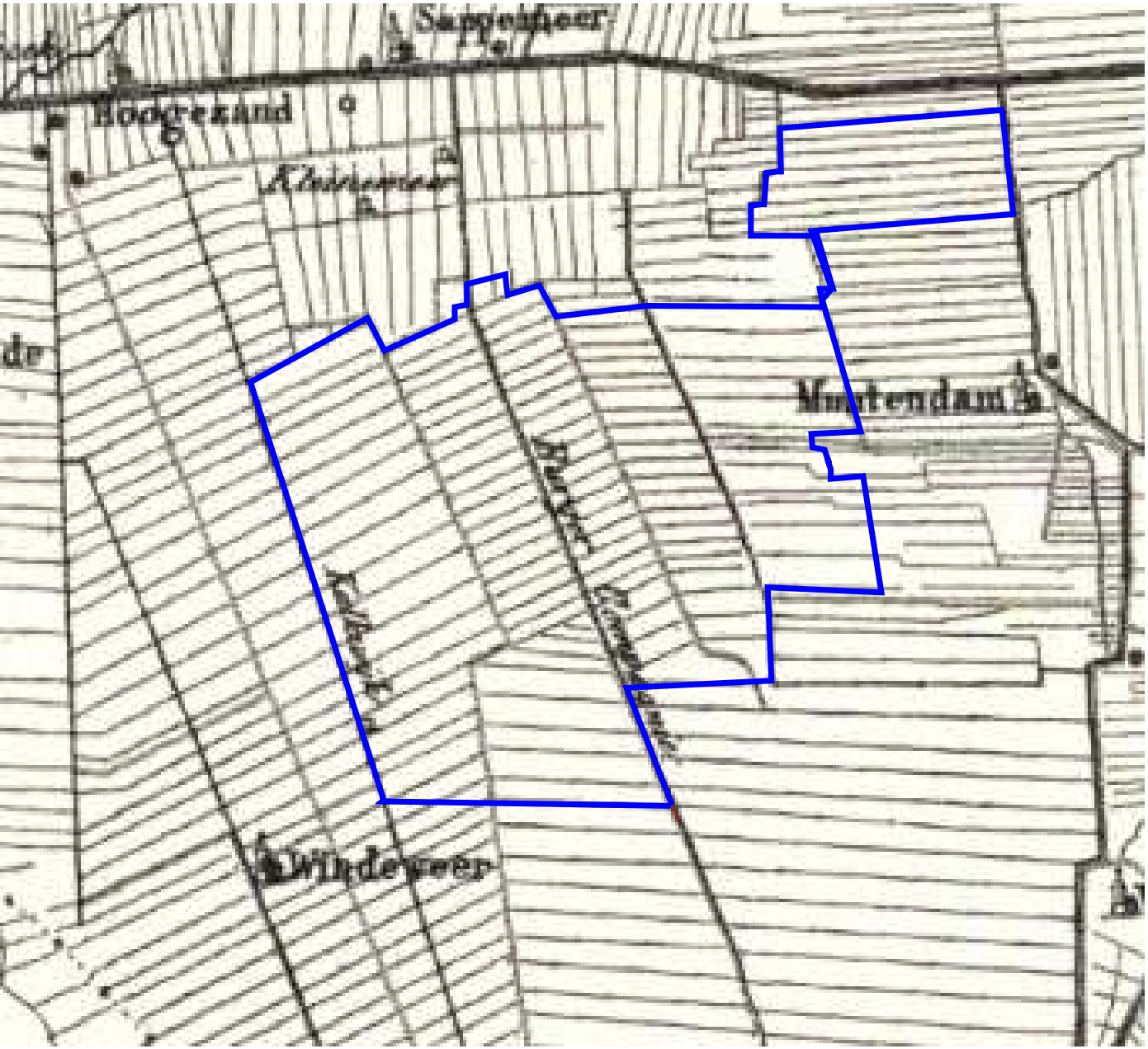

Kaart 1822

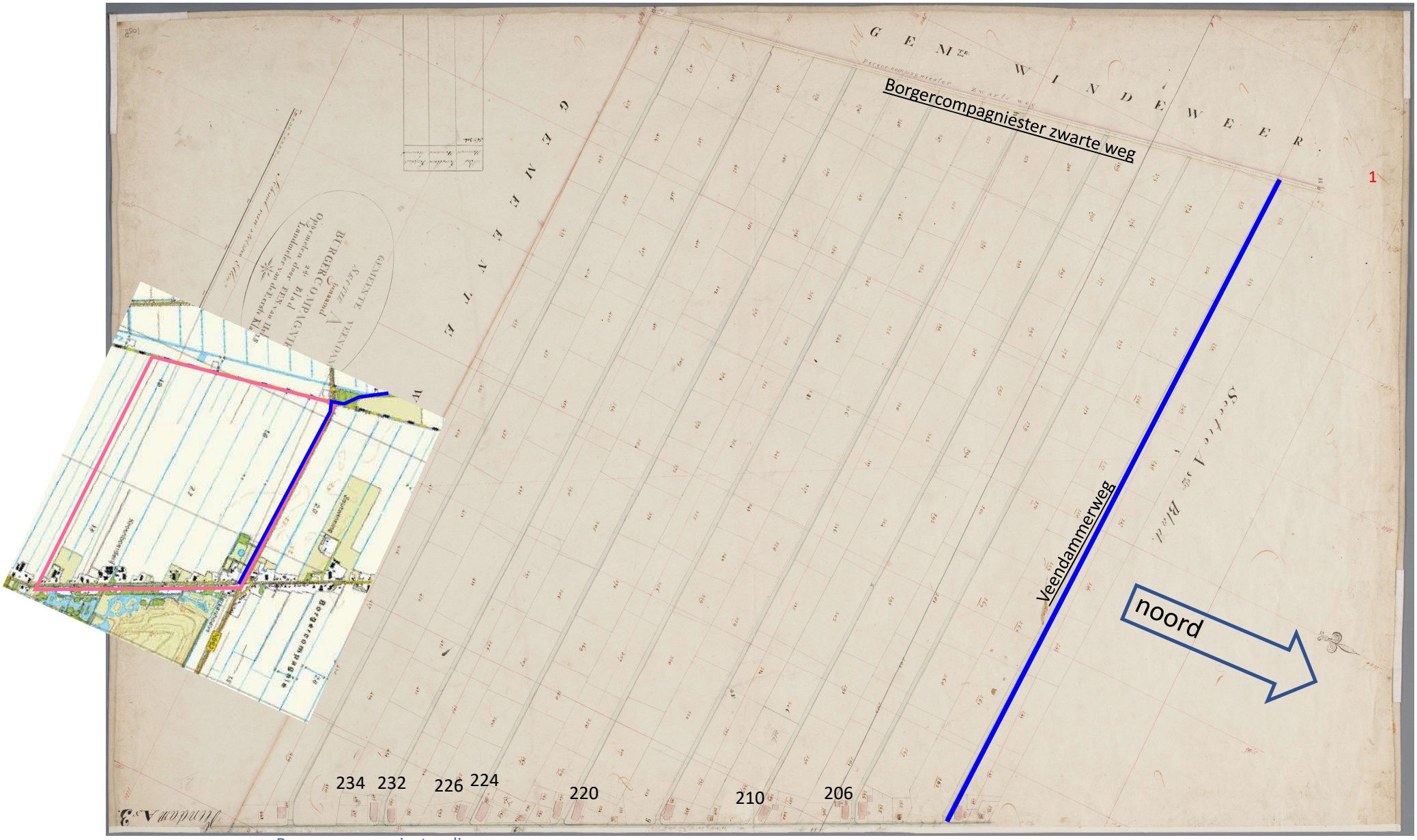
Borgercompagniester zwarte weg
Veendammerweg
noord
234
232
226
224
220
210
206
1
1832
Borgercompagniester diep

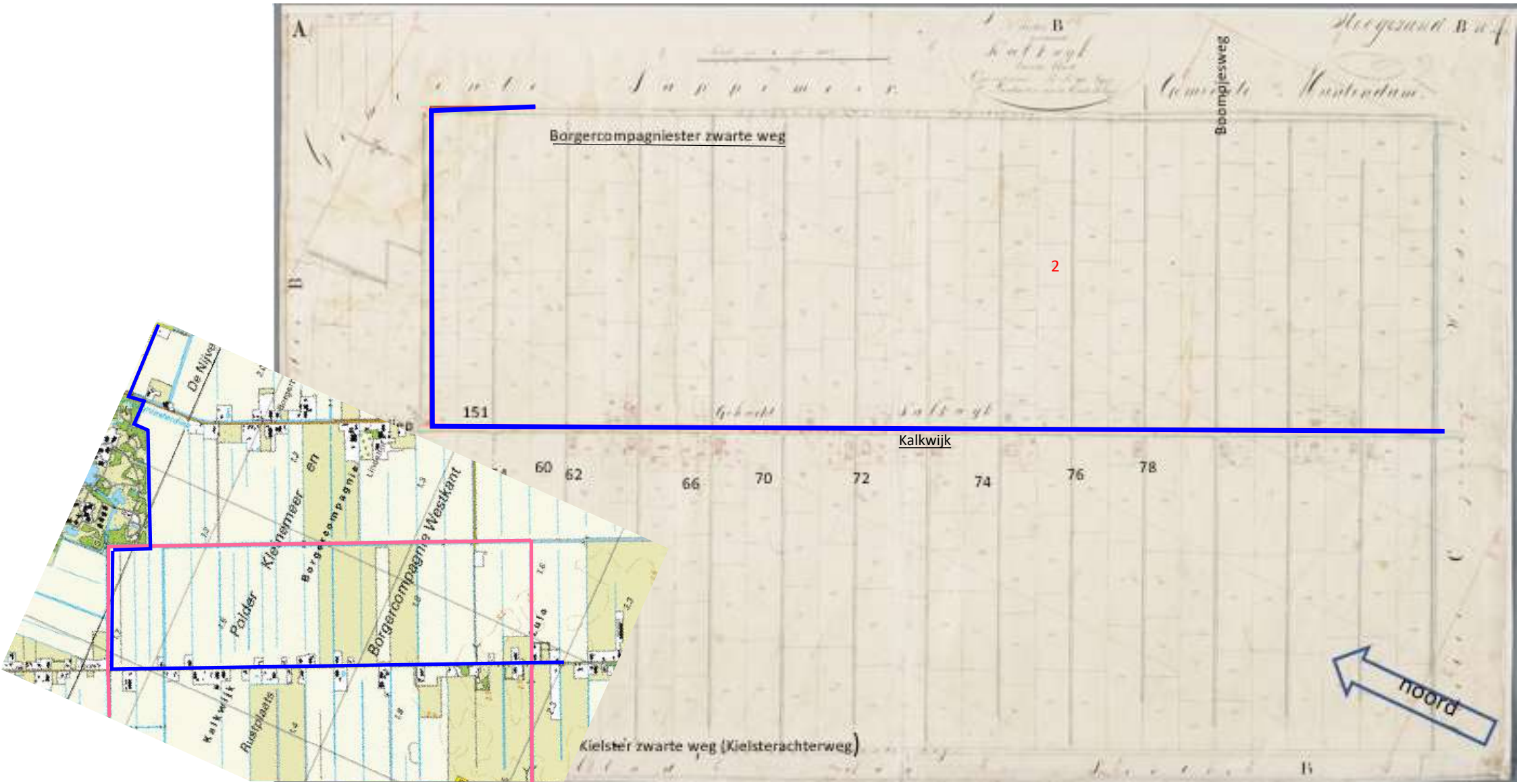
A
B
Borgercompagniester zwarte weg
Boomplesweg
2
151
Kalkwijk
60
62
66
70
72
74
76
78
noord
De Kijvel
Kleinemeer en Borgercompagnie
Polder
Borgercompagnie Westkant
Kalkwijk
Rusplaats
Kielster zwarte weg (Kielsterachterweg)

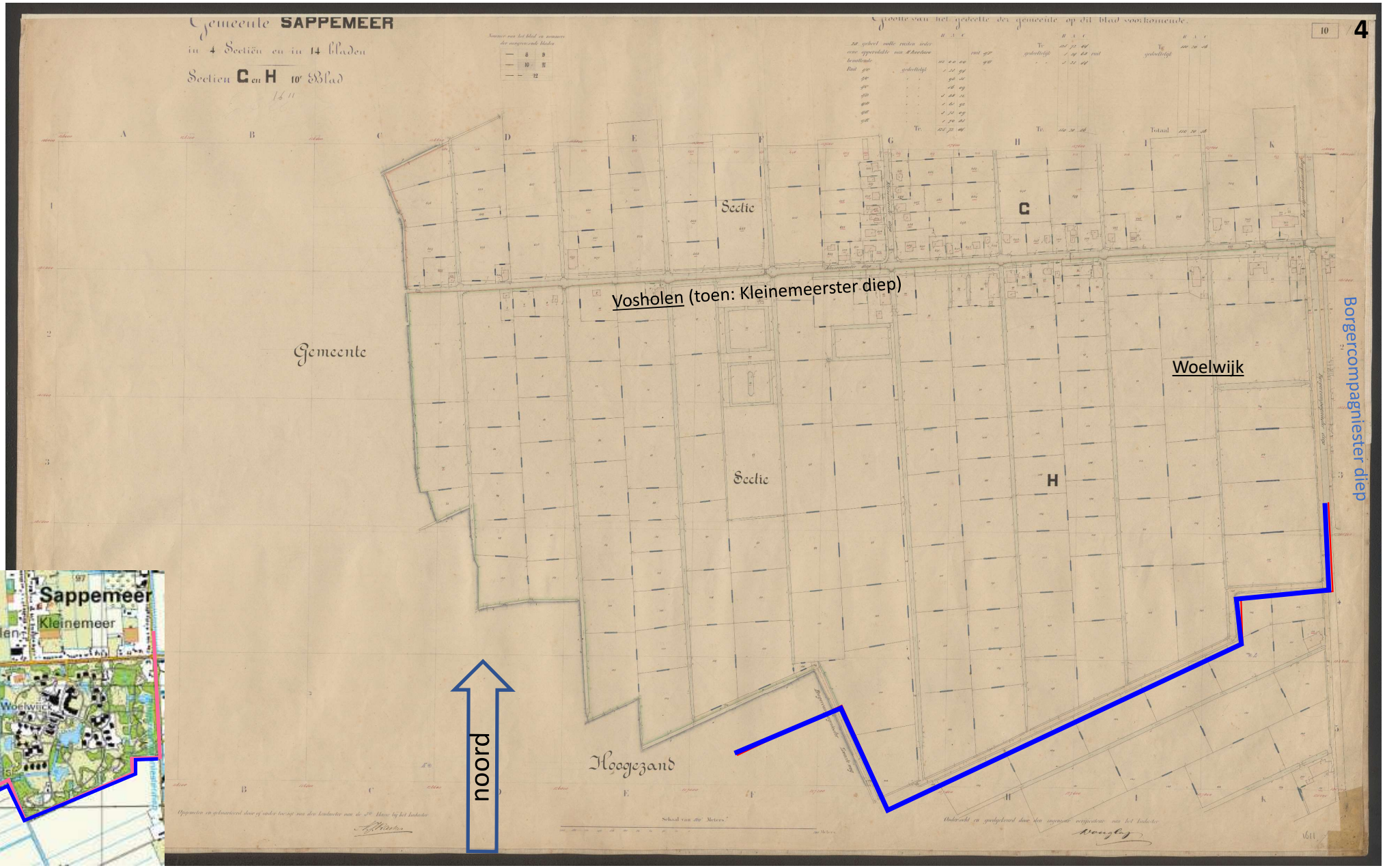
Gemeente SAPPEMEER
in 4 Secties en in 14 bladen
Sectien C en H 10e Blad
Sectie
C
Vosholen (toen: Kleinemeerster diep)
Gemeente
Woelwijk
Borgercompagniester diep
Sectie
H
noord
Hoogezand
10
4

Sappemeer
Vosholen
Kleinemeer
Landlust
Nieuw Woelwijck

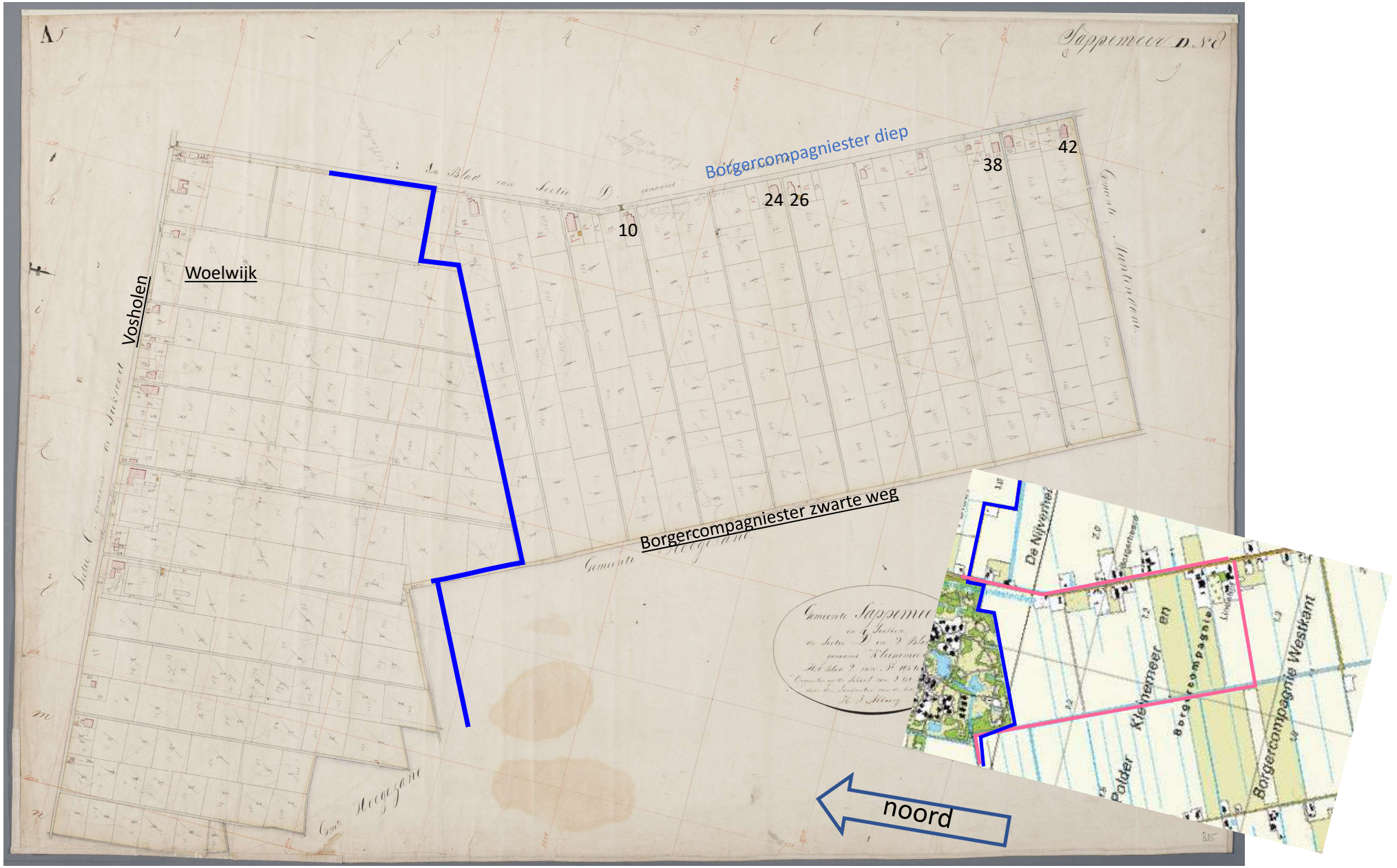
Borgercompagniester diep
10
24 26
38
42
Woelwijk
Vosholen
Borgercompagniester zwarte weg
noord

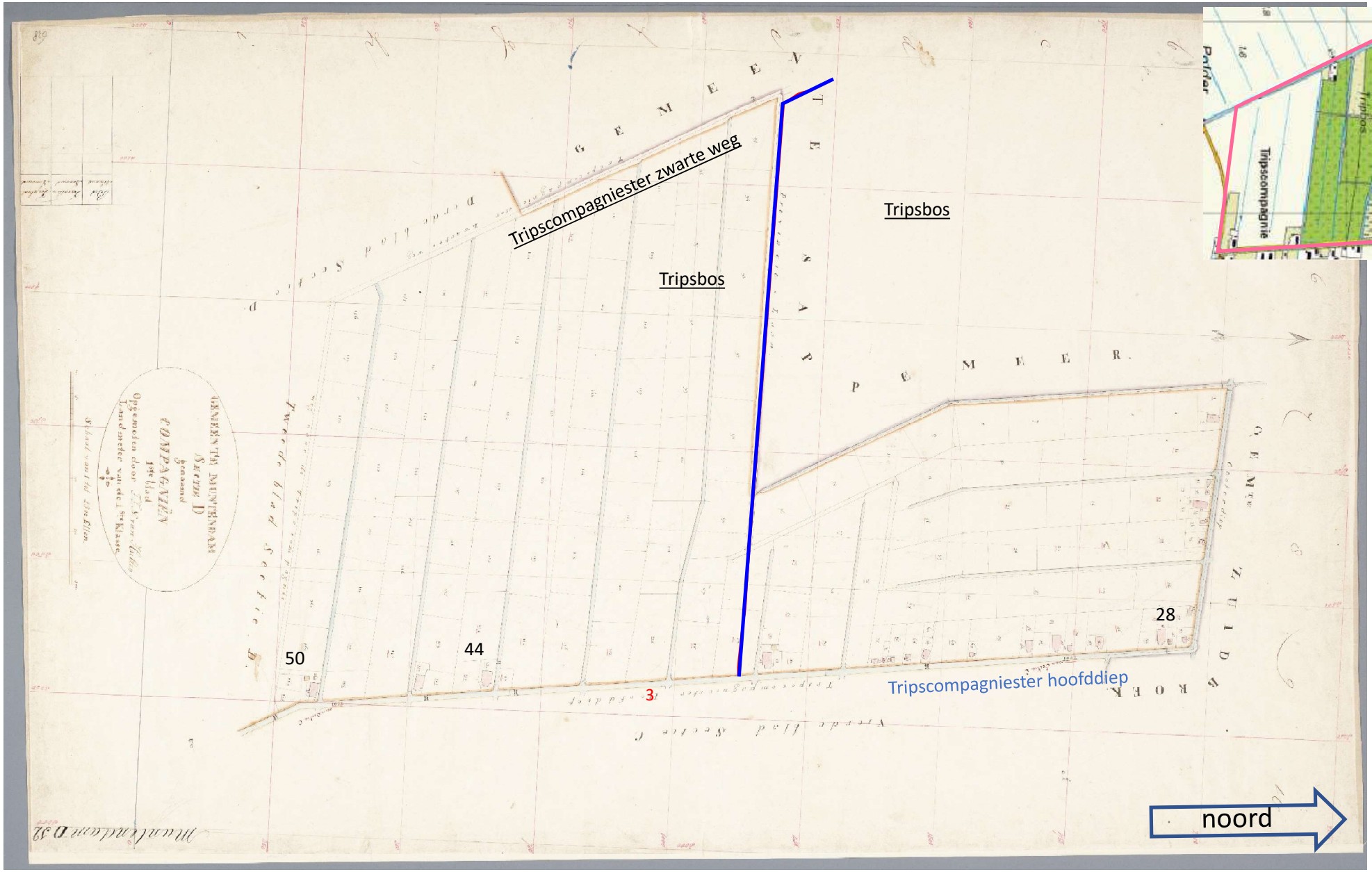
Tripscompagniester zwarte weg
Tripsbos
Tripsbos
50
44
3
28
Tripscompagniester hoofddiep
noord

Kadastrale kaart uit 1832.
Met in blauw: fietsroute op kaart 1832.
Tevens op kaart 2019 aangegeven waar het gebied van de 1832-kaart zich bevind (roze) en de fietsroute (blauw)

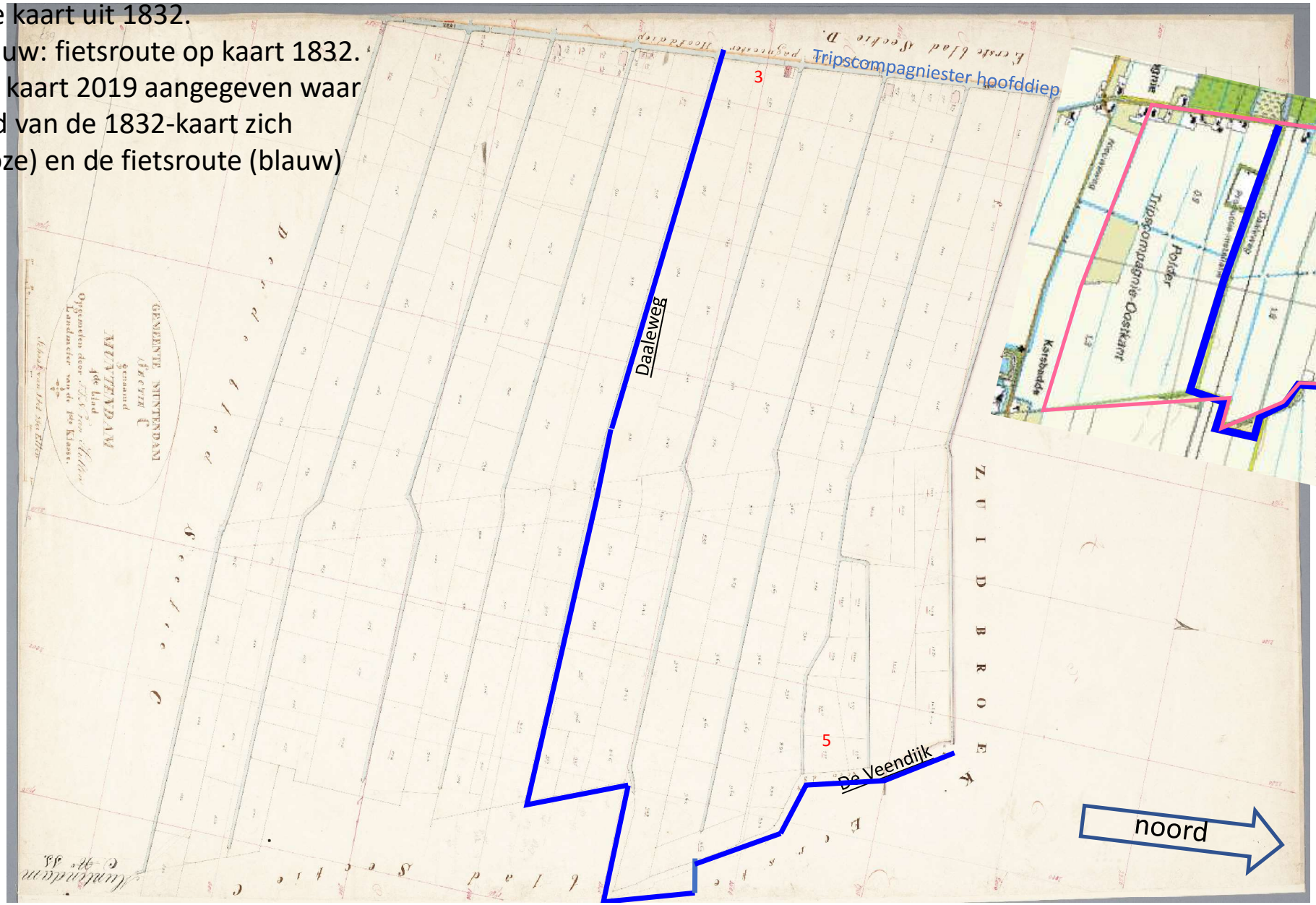

Daale-
weg
De Veendijk
4
5
6
7
Tussen Loug'n
Tussenklapp'n
Muntendammerdiep
noord
Muntendam
De Leest
Polder

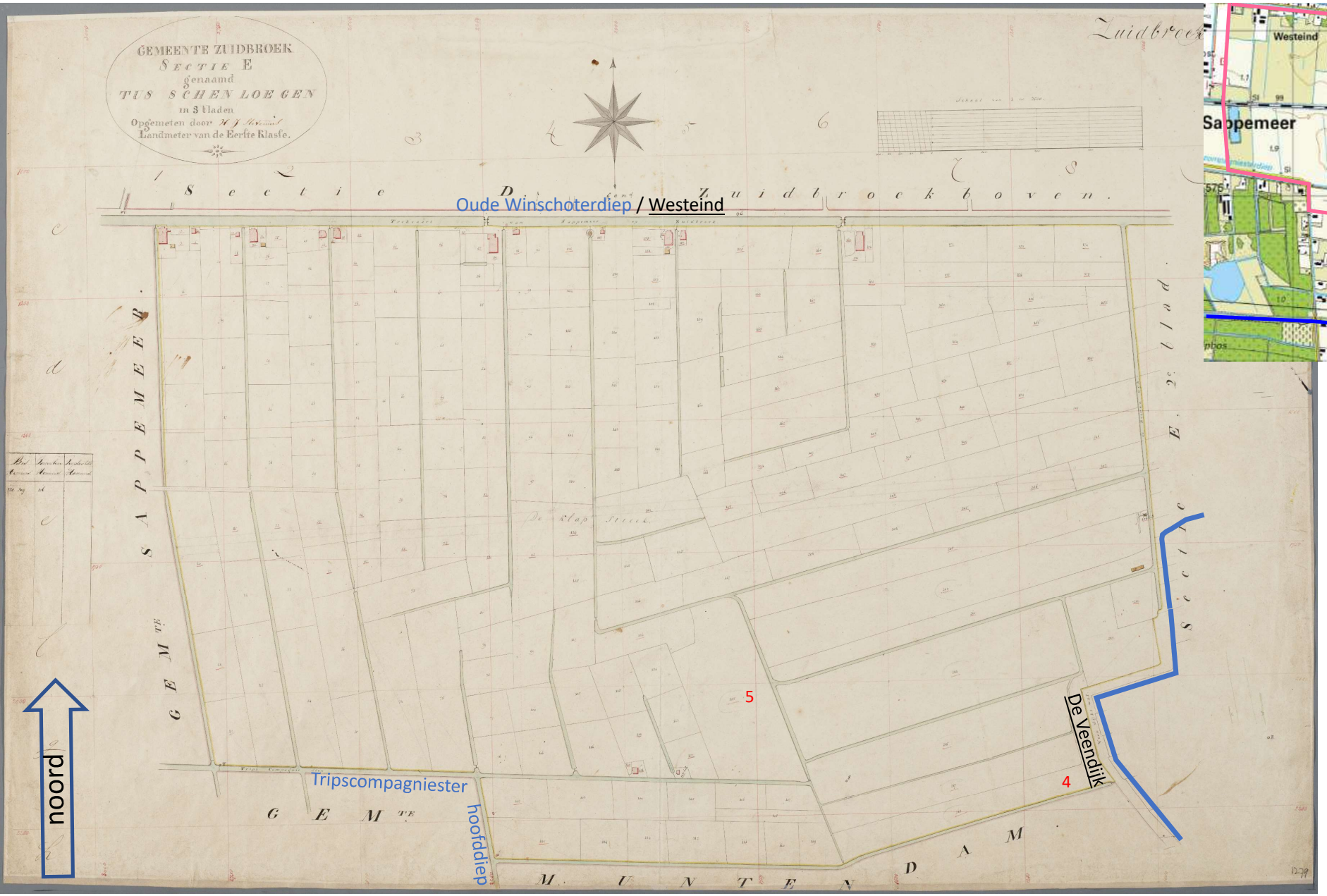
GEMEENTE ZUIDBROEK
SECTIE E
genaamd
TUS SCHEN LOE GEN
in 3 bladen
Landmeter van de Eerste Klasse.
Oude Winschoterdiep / Westeind
Sectie D Zuidbroek boven.
GEMTE SAPPEMEER
GEMTE MUNTENDAM
Tripscompagniester
hoofddiep
De Veendijk
5
4
noord

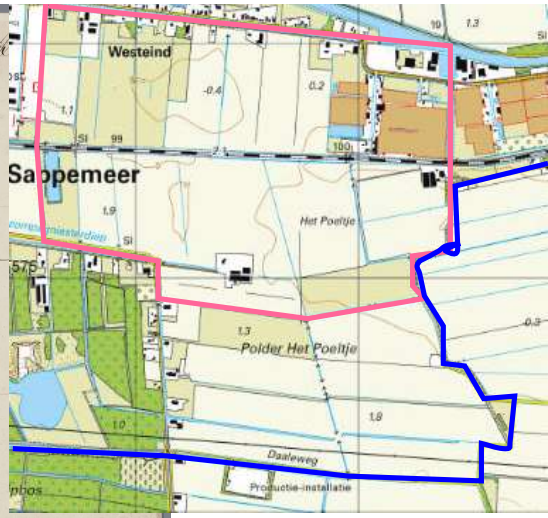
Westeind
Sappemeer
Het Poeltje
Polder Het Poeltje
Daaleweg
Productie-installatie

1832

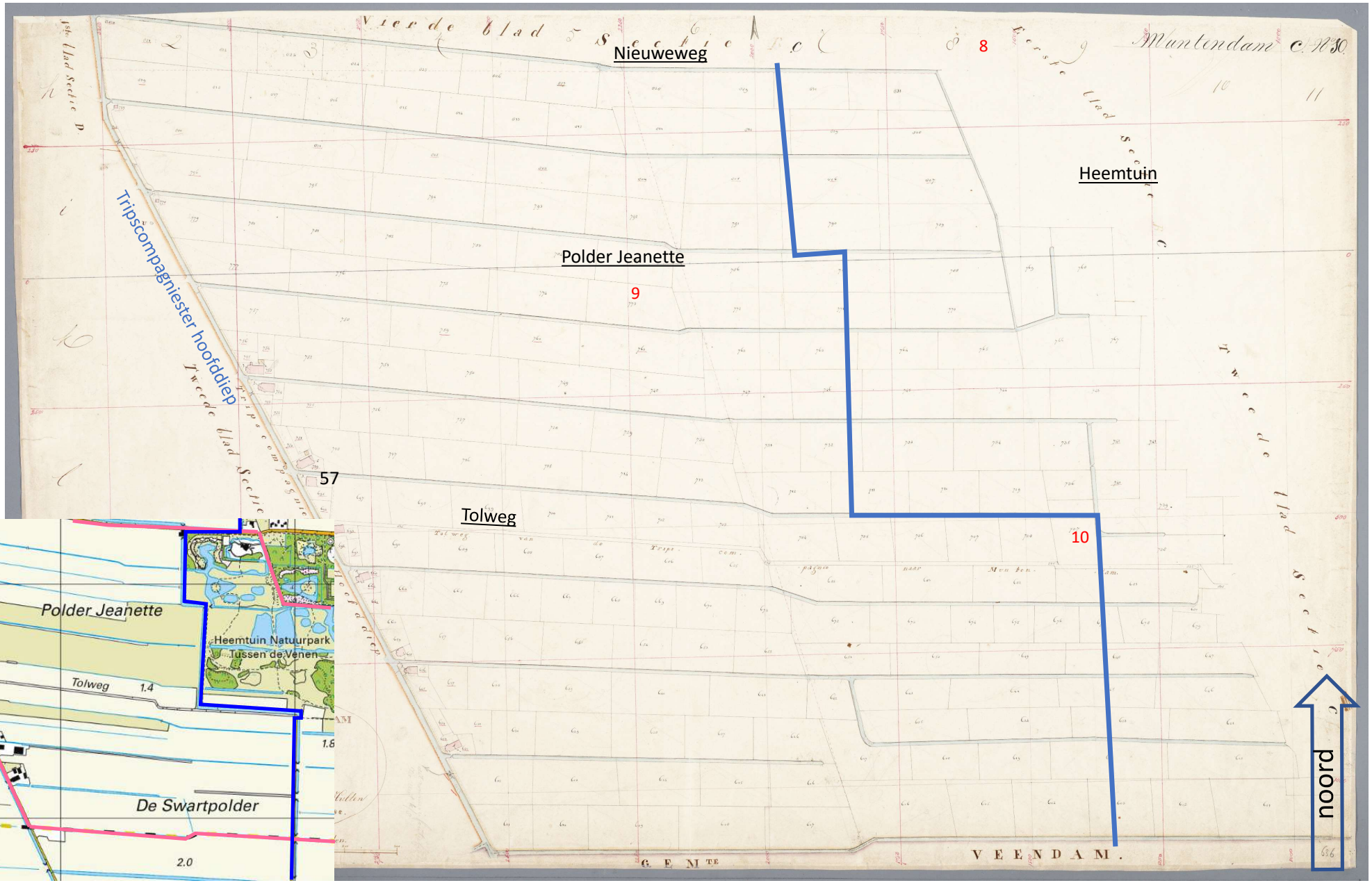
Nieuweweg
8
Heemtuin
Polder Jeanette
9
Tripscompagniester hoofddiep
57
Tolweg
10
noord
VEENDAM.
Polder Jeanette
Heemtuin Natuurpark
Tussen de Venen
Tolweg
1.4
Tripscompagniesterdiep
1.2
De Swartpolder
2.0

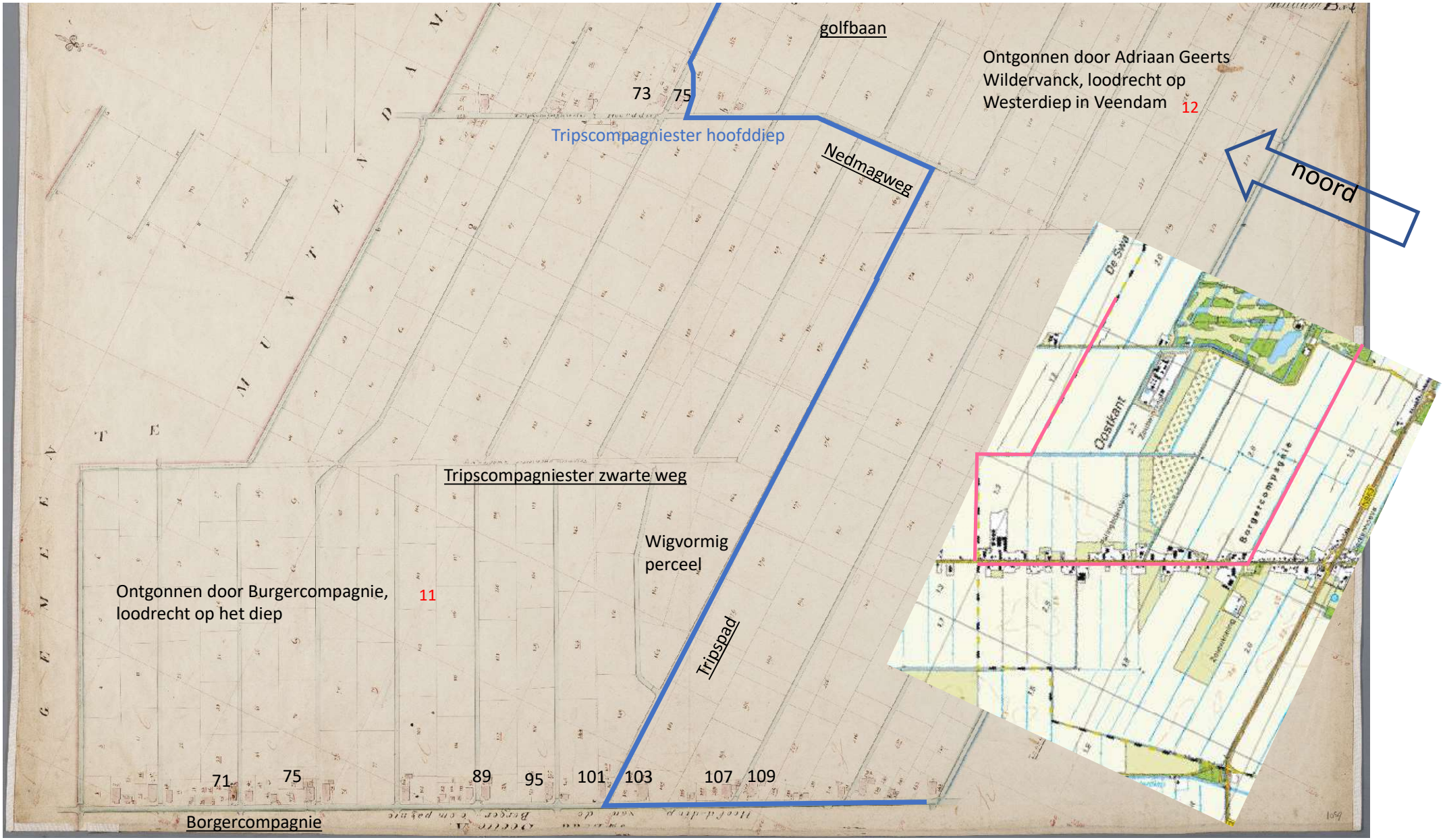
golfbaan
Ontgonnen door Adriaan Geerts Wildervanck, loodrecht op Westerdiep in Veendam
12
73
75
Tripscompagniester hoofddiep
Nedmagweg
noord
Tripscompagniester zwarte weg
Wigvormig perceel
Ontgonnen door Burgercompagnie, loodrecht op het diep
11
Tripspad
71
75
89
95
101
103
107
109
Borgercompagnie
Oostkant
Burgercompagnie

Kleinemeer
Tusschenloegen
boven
Tusschenloegen
Kalkwijk
Muntendam
Het veen
De Kiel
Lula
Tripskompagnie
Windeweer
Vossenburg
Burgerkompagnie
Lange leegte
1
2
3
4
5
6
7
8
9
10
11
12

Kaart 1858

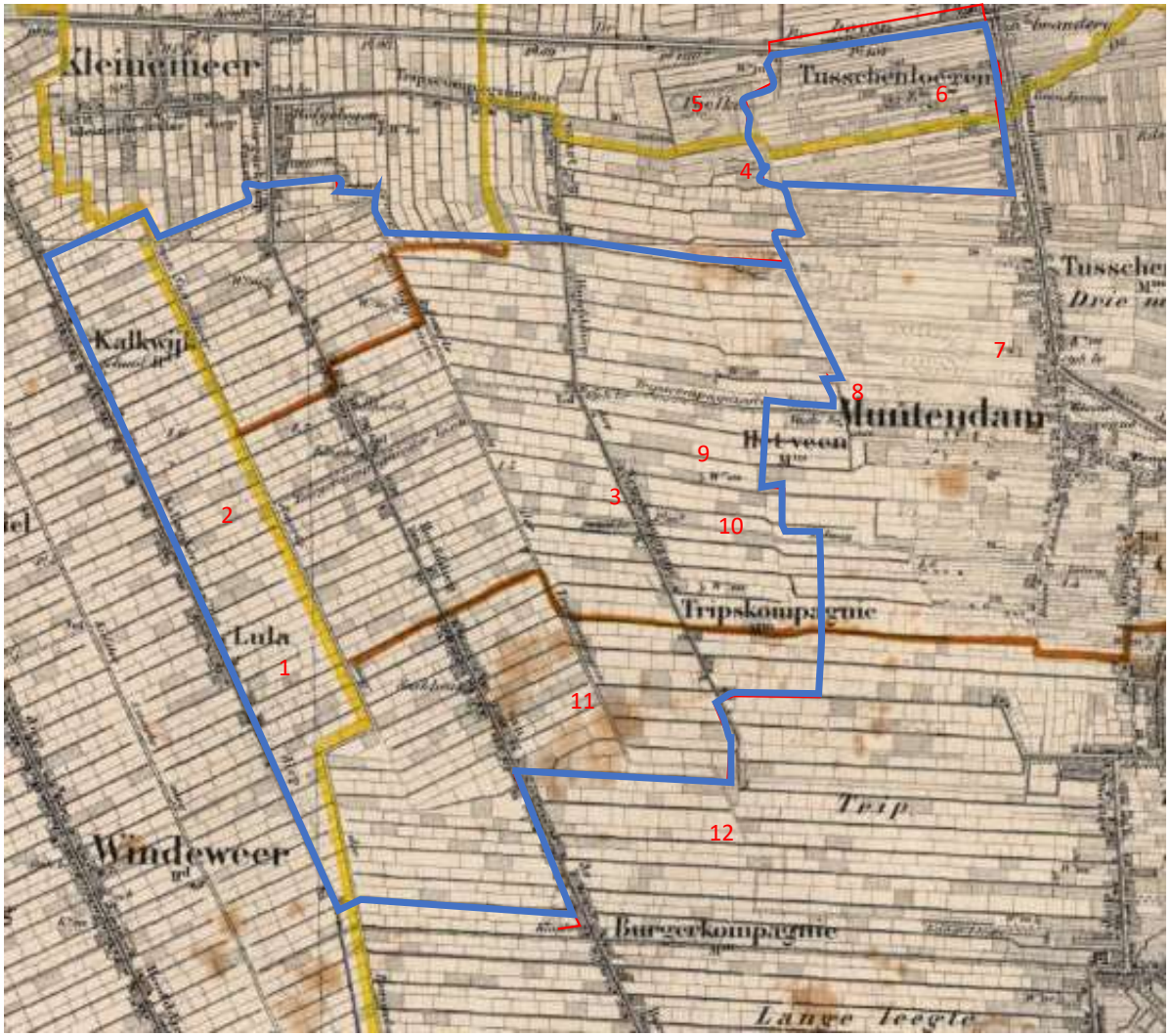
Kleinemeer
Tusschenloegen
Kalkwijk
Muntendam
Tripskompagnie
Lula
Windeweer
Burgerkompagnie
Trip
Lange leegte
1
2
3
4
5
6
7
8
9
10
11
12

Kaart 1900

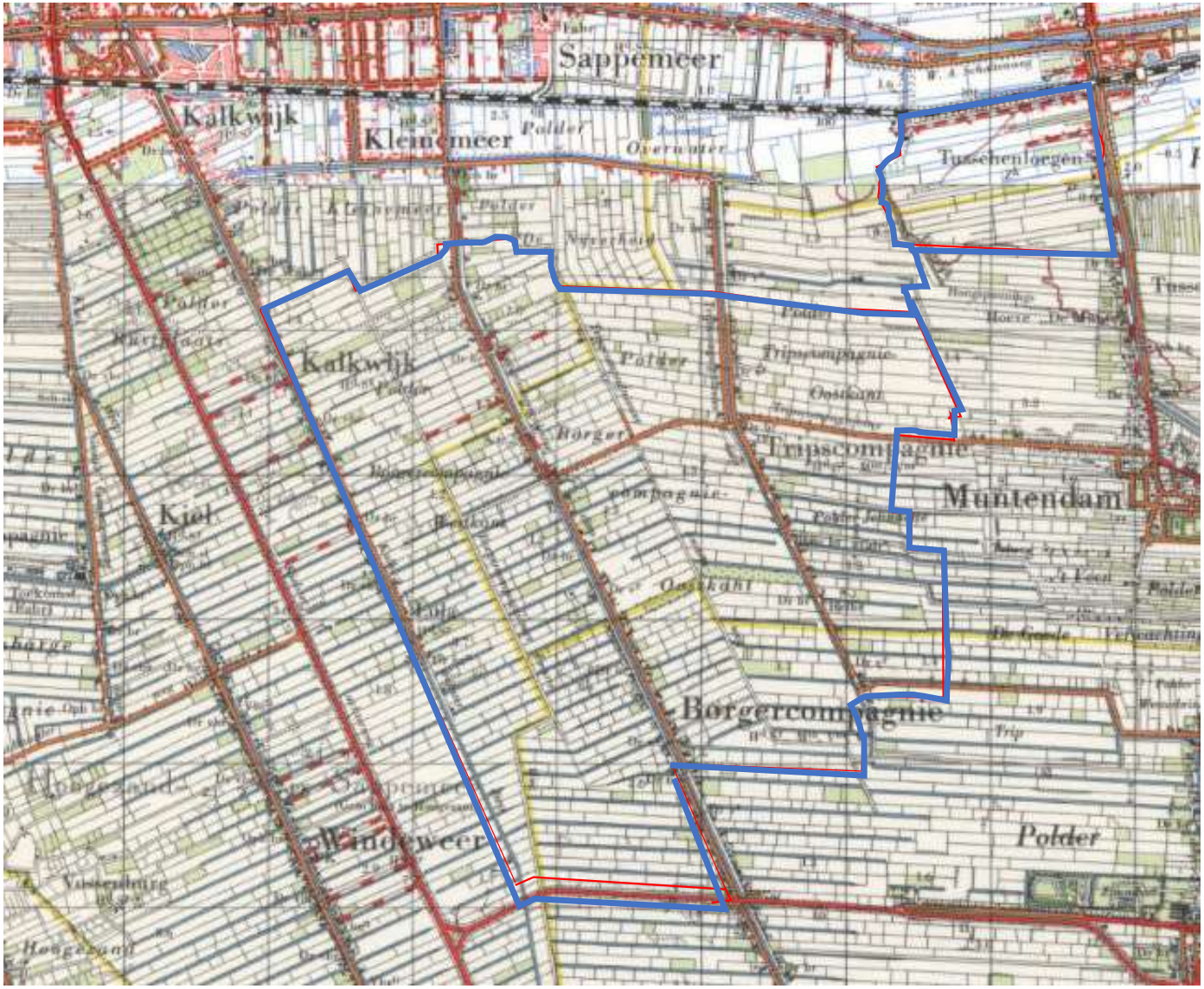
Sappemeer
Kalkwijk
Kleinemeer
Polder
Overwater
Tusschenlorgen
Kalkwijk
Polder
Tripscompagnie
Kiel
Muntendam
Borgercompagnie
Polder

Kaart 1968